

## SUODENIEMEN LUPA-ALUEEN KALASTUSMÄÄRÄYKSET

(Luvan haltija: Kokemäenjoen yläosan kalatalousalue)

### Viehekalastus:

- **Suodenniemen uistinlupa-alue** (lupa-alue: Kirkkojärvi, Kourajärvi, Koivuniemenjärvi ja osakaskuntien pienvedet, poislukien Paisjärvi)
- **Mouhijärven uistelulupa:** kattaa koko Mouhijärven
- **Suomun metsäjärvet:** kalastus vain Kaiturissa ja Huutijärvellä (kiintiö 1 lohikala/lupa/vrk)

Viehekalastus	Suodenniemen lupa-alue	Mouhijärven uistelulupa	Suomun metsäjärvet
lupa-alueen koko:	550 ha	650 ha	5 ha
Enint. 4 vapaa, vuosi:	20 €	25 €	50 €/vapa
Enint. 4 vapaa, 7 vrk:	12 €	15 €	15 €/vapa/vrk
Enint. 4 vapaa, 1 vrk:			
			1 lohikala/vrk/lupa

### Seisovat pyydykset:

**Lupa-alue: Kirkkojärvi, Kourajärvi, Koivuniemenjärvi ja Mouhijärven länsipää sekä näiden osakaskuntien pienvedet pois lukien Paisjärvi**

Seisovat pyydykset	Suodenniemen lupa-alue
lupa-alueen koko:	550 ha
verkko 3*30m,	10 €/kpl, 50 mm, enint. 2 verkkoa
pitkäsiima, enint. 2 kpl	6 €/25 koukkua
ravustus, enint. 8 kpl	6 €/kpl
katiskat, enint. 5 kpl	5 €/kpl
tuulastus	6 €
rantarysä, alle 1,5 m, enint. 5 kpl	10 €/kpl
koukut, enint. 5 kpl*5 koukkua	5 €/5 kpl

### Yleiset kalastusmääräykset:

- vuosilupa tarkoittaa kalenterivuotta ja vuorokausiluvat alkavat luvassa ilmoitetusta alkamispäivämäärästä, vuorokausilupa on voimassa 24 h lupaan merkitystä ajasta
- luvat ovat henkilökohtaisia eikä niitä saa luovuttaa toisen kalastajan käyttöön
- paikallisen luvan lisäksi on 18-64 -vuotiaan kalastajan lunastettava lisäksi valtion kalastonhoitomaksu: [www.eraluvat.fi](http://www.eraluvat.fi)
- kuhan lisääntymisen turvaamiseksi tulee vastuullisen kalastajan välttää kuhanpyyntiä 1.5.-15.6. välisellä ajalla
- vastuulliselle kalastajalle riittää kaksi kuhaa ja kirjolohta päivässä
- kalastajia pyydetään täyttämään seurantalomake saadusta saaliista ja toimittamaan se kalatalousalueen käyttöön kalakantojen tilan ja niissä tapahtuvien muutosten seuraamiseksi

### Seisovat pyydykset:

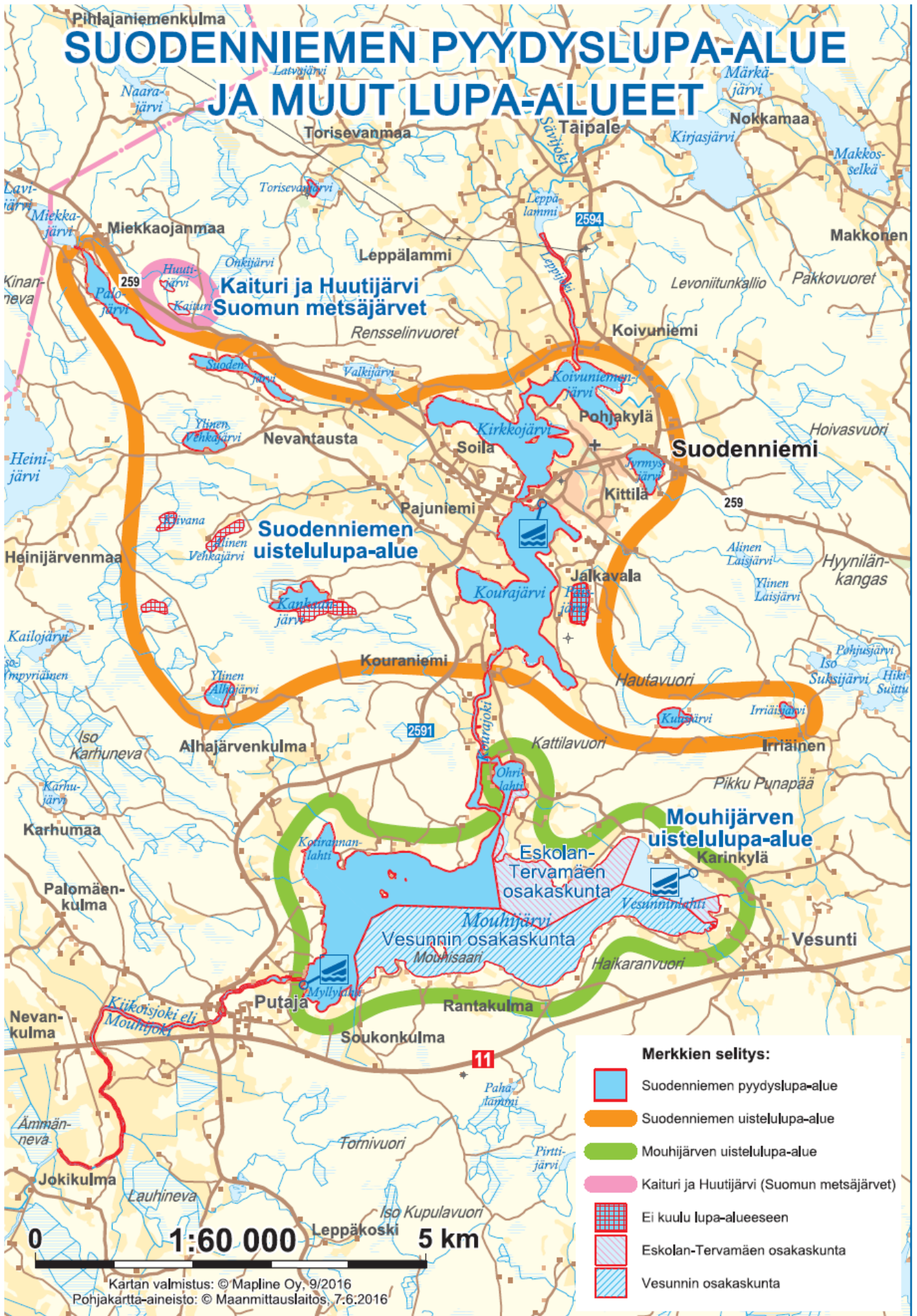
- enintään 60 m:n verkkojadat
- verkon koko 3\*30 m, jos verkon korkeus on yli 3 m, vastaa se kahta 3\*30 m verkkoa
- kaikki lupa-alueet (pl. Suomun metsäjärvet) ovat veneilyliikennealuetta ja pyydykset tulee merkitä sen mukaisesti

### Viehekalastusluvut:







- luvat ovat henkilökohtaisia, 1 lupa/kalastaja (paitsi Suomun metsäjärvet)
- lupa on lunastettava ennen kalastuksen aloittamista ja se on pyydettyessä näytettävä valvojalle
- luvan sisältämät pyydysmuodot: kaikki sallitut vapa- ja onkimistyydit.

Lisätietoja: [www.kalasta.net](http://www.kalasta.net)

# SUODENNIEMEN PYYDYSLUPA-ALUE JA MUUT LUPA-ALUEET



## Merkkien selitys:

-  Suodenniemen pyydyslupa-alue
-  Suodenniemen uistelulupa-alue
-  Kaituri ja Huutijärvi (Suomen metsäjärvet)
-  Ei kuulu lupa-alueeseen
-  Eskolan-Tervämäen osakaskunta
-  Vesunnin osakaskunta

0 1:60 000 5 km

Kartan valmistus: © Mapline Oy, 9/2016  
Pohjakartta-aineisto: © Maanmittauslaitos, 7.6.2016